


Районы и города области



Барсуковская пещера



Барсуковская пещера

является самой крупной на данный момент зимовкой летучих мышей в Новосибирской области. В пещере ежегодно зимуют сотни рукокрылых зверьков, 5 видов летучих мышей: водяная ночница (*Myotis daubentonii*), прудовая ночница (*M. dasycneme*), ночница Брандта (*M. brandti*), большой трубконос (*Murina leucogaster*), а также единичные особи бурого ушана (*Plecotus auritus*). Все эти летучие мыши, впрочем, как и остальные 3 вида рукокрылых, обитающие в Новосибирской области, занесены в областную Красную книгу.


Протяженность Барсуковской пещеры составляет 195 метров, глубина-19 метров.

Дно пещеры плотное, суглинистое. В пещере можно встретить среди узких трещин мелкие корралиты.

В течении всей зимы температура внутри пещеры держится + 6 С.



Памятник Н. К. Кольцову



Памятник Н. К. Кольцову-посёлок городского типа Кольцово. Проспект Академика Сандахчиева

Николай Константинович Кольцов — русский биолог, основатель русской советской школы экспериментальной биологии, автор основополагающей идеи матричного синтеза хромосом.

Работы Кольцова по биофизике клетки и, особенно, по факторам, определяющим форму клетки, стали классическими и вошли в научные сводки и учебники под названием «принцип Кольцова».

В 1920 году Кольцов рассматривался как один из обвиняемых по делу «Тактического центра». Приговорён верховным ревтрибуналом в числе девятнадцати обвиняемых к расстрелу, однако расстрел был заменён иной мерой наказания. Скончался от обширного инфаркта после снятия с директорства в ИЭБ и допросов по делу Н. И. Вавилова. Похоронен на Введенском кладбище в Москве вместе с женой, принявшей яд после его кончины.

В честь великого учёного назван посёлок Кольцово Новосибирской области — первый наукоград за Уралом. В посёлке расположен крупнейший за Уралом научный центр вирусологии, биотехнологии и молекулярной биологии «Вектор».

Беловский водопад



Беловский водопад находится в Искитимском районе Новосибирской области, недалеко от села Белово. Водопад уникален тем, что расположен в равнинной местности. Истоком его является глубокое озеро, а когда-то там был карьер по добыче угля. Грунтовые воды стали его подмывать, и рабочие в спешке покидали котлован. После себя они оставили дамбу, преграждавшую путь бурному потоку. Однако он, пробив камень, со временем вырвался на свободу. Беловский водопад – замечательное место для отдыха.



У подножья водопада, несмотря на быстрое течение, вода довольно теплая. Неподалеку водится рыба - окуни и чебаки. Ловить их отдыхающим и в голову не приходит - живность в бурлящем водоеме радует глаз.

Месторасположение Беловского водопада, следует искать в районе села Белово, которое находится по направлению к селу Евенно.

Скульптурная группа «Авиаторы»



8 мая 2017 г. в аэропорту Толмачёво состоялось торжественное открытие скульптурной композиции «Авиаторы».

Скульптурная группа «Авиаторы» представляет собой две бронзовые фигуры – лётчика и техника – установленные на постаменте.

Скульптурная группа «Авиаторы» представляет собой две бронзовые фигуры – лётчика и техника – установленные на постаменте. Создана и установлена к 72-й годовщине Победы в память об авиаторах Великой Отечественной войны. Авторский коллектив: Александр Крутиков, скульптор, член Союза художников СССР и России, заслуженный художник России, Виктор Троценко, Роман Троценко.

Бурмистрово



Официально Бурмистрово представляет собой обычную деревню в Искитимском районе Новосибирской области, с населением 1680 человек.



До появления новосибирского водохранилища, вдоль Бурмистрово протекала небольшая река Мильнюш.



Оказавшись вблизи обского моря, Бурмистрово получило славу и статус популярной зоны отдыха среди жителей района, а на территории и в окрестностях деревни начал развиваться туристический бизнес.

Среди баз отдыха в Бурмистрово такие как, «Бригантина», «Балуш», «Бухта», «Терра», загородный клуб «Гранд Верона».

Мемориал славы город Бердск



9 мая 1972 года, в день 27-летия со дня Победы на предполагаемом месте строительства этого памятника был организован городской многотысячный митинг по случаю закладки подготовленного гранитного камня, официально застолбившего это место будущего строительства.

Строительство этого мемориального комплекса велось 5 лет, с 1975 по 1980 годы.

Открытие мемориального комплекса Парка Победы состоялось 9 мая 1980 года, в день 35-летнего юбилея Победы.


Одним из самых примечательных мест в Бердске сегодня является городской Парк Победы с его мемориальным комплексом, увековечившим память бердчан, погибших в годы Великой Отечественной войны с фашистской Германией 1941-1945 годы. Этот памятник находится на возвышенной части юго-восточной окраины Бердска, являясь составной частью разбитого вокруг него городского парка, иречённого бердчанами Парком Победы.

Центральными, главными элементами мемориального комплекса являются саркофаг и 19-метровая стена. Саркофаг олицетворяет собой приподнятую надгробную плиту, лежащую на плечах солдат, на сторонах которой написано: «Никто не забыто»

К началу войны рабочий посёлок Бердск насчитывал 11 тысяч жителей. Были призваны на войну более 2-х тысяч человек. Половина из них сложили свои головы на фронтах войны, защищая нашу страну от гитлеровских захватчиков.

Сегодня Парк Победы с его мемориальным комплексом стал любимым местом бердчан. С его посещения начинаются практически все общегосударственные и городские праздники, сюда приходят супружеские пары в дни регистрации брачного союза, выпускники средних школ, где им вручаются аттестаты зрелости, приезжающие в Бердск родственники и гости, туристы.

Умревинский острог



Умревинский острог - первый административно-оборонительный пункт Российского государства, построенный в 1703 г..

В начале XVIII в. острог представлял собой четырехугольник, обнесенный рвом, валом и деревянным частоколом с тремя башнями. Размеры оборонительных сооружений по обмерам 1992 года составили 75'55 м. В единицах измерения начала XVIII века это соответствовало 34,7'24,5 сажень печатных. Сравнение площади Умревинского острога с другими деревянными оборонительными сооружениями Сибири показывает, что его площадь была довольно значительной.

По описаниям XVIII века за деревянными стенами Умревинского острога размещался двор приказчика, «государевы» амбары-зернохранилища и церковь Трех Святителей. Все остальное жилое и хозяйственное строение находилось вне острога - в слободе, которая в 1727 году насчитывала 40-50 дворов.

Находится в селе Турнаево, в 18 километрах от города Болотное Новосибирской области.

На рубеже уже нынешних веков новосибирскими археологами было найдено местонахождение острога, проведены раскопки. Обнаружены старинные захоронения, предметы быта минувших времен, в том числе «кладная» монета; остатки столбов стен острога, фундамент одной из башен. На нем сейчас восстановлена двухэтажная башня с бойницами. Работы продолжаются, и возможно, Умревинский острог будет возрожден и снова возвысится на крутом берегу Оби.

Озеро Карачи



Озеро Карачи находится в Чановском районе Новосибирской области и занимает территорию 362 гектара.

Длина водоема составляет 2500 метров, ширина – 1450 метров.

Озеро Карачи типично материковое, самосадочное, бессточное.

Являясь курортом федерального значения, озеро Карачи обладает уникальной ценностью собственных лечебных факторов.



Лечебная грязь Озера Карачи, рапа озера Карачи, минеральная лечебная столовая вода, минеральная лечебная йодо-бромная вода, благоприятные ландшафтно-климатические условия, факторы, которые обладают лечебной силой и притягивают большое количество посетителей курорта.

На территории озера успешно проходят курс лечения люди с проблемами опорно-двигательного аппарата, нервной системы, органов пищеварения, заболеваниями кожи и многих других.